

# Plan Local d'Urbanisme

Département de la Moselle  
Commune de **VALMONT**

Modification approuvée par délibération  
du Conseil Municipal en date du 7 juin 2017

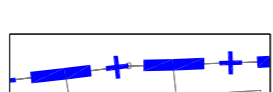
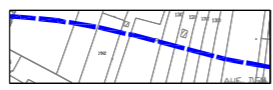
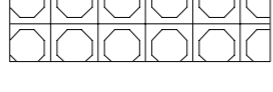


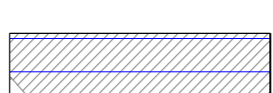
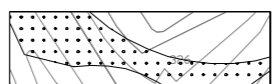

Annexé à la DCM du : 7 juin 2017  
Le Maire :

## 6.1 PLAN DE ZONAGE

ECHELLE : 1/2000

### LEGENDE

U - A

-  Limite communale
-  Limite de zone
-  Espaces boisés classés
-  Emplacements réservés
-  Alignement bâti remarquable
-  Elément bâti remarquable
-  Zone de protection contre le risque d'incendie
-  Hauteur limitée à 7m

- U** : Urbaine
- 1AU** : A urbaniser
- 2AU** : A urbaniser
- A** : Agricole
- N** : Naturelle

